


# BŘEST



## PASPORT KOMUNIKACÍ

# Pasport komunikací obce Břest

Obcí procházejí komunikace ve správě ŘSD - dálnice D1 v délce 0,8 km a silnice 1. třídy I/55 v délce 2,3 km a komunikace ve správě ŘSZK - silnice 3. třídy III/4903, III/4327, III/43210 v celkové délce 6,45 km (v pasportu označené bíle).

V katastru obce se nacházejí 2 mosty, most 4903-2 přes D1 ve směru na Němčice n.H. a most přes Moštětku.

Železniční přejezd je v obci pouze jeden na silnici III/4903 ve směru na Němčice n.H. s ev.č.P8175.

Místní komunikace v obci jsou rozděleny podle dopravního významu do těchto tříd:

a) Místní komunikace I. třídy, kterými jsou zejména rychlostní místní komunikace a dopravně nejvýznamnější sběrné komunikace ve městech

(na území obce se žádná nenachází)

b) Místní komunikace II. třídy, kterými jsou dopravně významné sběrné komunikace s omezením přímého připojení sousedních nemovitostí

(v obci se nacházejí 3 komunikace, označené **červeně**, o celkové délce cca 600 m)

c) Místní komunikace III. třídy, kterými jsou obslužné komunikace umožňující přímou dopravní obsluhu jednotlivých objektů, pokud jsou přístupné běžnému provozu motorových vozidel.

(v obci se nachází 5 komunikací + parkovací plocha, označené **žlutě**, o celkové délce cca 5762 m+ plocha parkoviště 1946 m<sup>2</sup>)

d) Místní komunikace IV. třídy, kterými jsou komunikace nepřístupné provozu silničních motorových vozidel, nebo na kterých je umožněn smíšený provoz vozidel, cyklistů i pěších. Jedná se např. o obytné a pěší zóny a z dopravního významu méně významné komunikace.

(v obci se nachází 11 komunikací, označené **zeleně**, o celkové délce cca 2719 m)

e) Účelové komunikace, kterými jsou ostatní komunikace, které slouží ke spojení jednotlivých nemovitostí pro potřeby vlastníků těchto nemovitostí nebo ke spojení těchto nemovitostí s ostatními pozemními komunikacemi nebo k obhospodařování zemědělských a lesních pozemků, mohou být i v soukromém vlastnictví.

(v obci se nachází 35 komunikací včetně polních cest tč. součástí obdělávané plochy, označené **světle šedě**, o celkové délce cca 22459 m)










































Vzhledem k tomu, že v obci komunikaci nemají žádné názvy, byly pro účel této dokumentace pro lepší přehled jednotlivé komunikace pojmenovány.

Chodníky v obci jsou v celkové délce cca 5370 m, průměrné šířky 1,5 m.

























Povrch chodníků je cca z 10% ze starých dlaždic 30x30cm označeno **modře**, 90% ze zámkové dlažby označeno **fialově**.

# Tabulka komunikací

\*délkové míry v metrech

	typ	délka	chodník délka	chodník povrch
Balkán	 MK III.třidy	604	236	 zámk. dlažba
Cihelna	 ÚK	530	X	
Cyklostezka Nivy	 ÚK	1200	X	
Černý most-Dílce	 ÚK	1500	X	
Černý most-Louky	 ÚK	1490	X	
Dědina I.	Komunikace ve správě ŘSZK III/4327	811	1550	 zámk. dlažba
Dědina II.	 MK II.třidy	236	462	 zámk. dlažba  stará dlažba
Díly	 ÚK	416	X	
Dornavy I.	 MK IV.třidy	340	138	 zámk. dlažba  stará dlažba
Dornavy II.	 MK III.třidy	300	218	 zámk. dlažba
Hloužky	 ÚK	817	X	
Hřbitovní	 MK III.třidy	650	X	
Hulínská drážní I.	 ÚK	645	X	
Hulínská drážní II.	 ÚK	620	X	
Chaloupky I.	 MK II.třidy	300	370	 zámk. dlažba
Chaloupky II.	 MK IV.třidy	190	190	 zámk. dlažba
Chovíz	 ÚK	880	X	
Jánská	Komunikace ve správě ŘSZK III/4327	630	542	 stará dlažba  zámk. dlažba
K Boží muce	 ÚK	114	X	
K Bytovkám	 MK III.třidy	728	X	
K Moštěnce	 MK III.třidy	1110	X	
K Rajčudě	 MK III.třidy	260	159	 stará dlažba
K Rybníkům	 ÚK	695	X	
K Vodojemu	 MK III.třidy	190	X	
Ke Školce	 MK II.třidy	64	X	
Kraváky	 ÚK	680	X	
Lomená	 MK IV.třidy	300	X	
Mezicestí	 ÚK	626	X	
Mlýnský náhon	 ÚK	670	X	
Nádražní	 MK IV.třidy	213	190	 zámk. dlažba

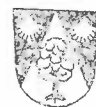
\*délkové míry v metrech

	typ	délka	chodník délka	chodník povrch
Nová	 MK IV.třídy	100	X	
Nová Balkánská	 ÚK	380	X	
parkoviště u Motorestu	 MK III.třídy	1946m <sup>2</sup>	X	
Pod Kopcem	 ÚK	1247	X	
Polní	 MK III.třídy	585	X	
Přerovská	Komunikace ve správě ŘSD I/55	530	349	 zámk. dlažba
Přerovská drážní I.	 ÚK	1278	X	
Přerovská drážní II.	 ÚK	1282	X	
Příčná	 ÚK	194	X	
Rajčuda	 MK IV.třídy	323	X	
Spojovací	 MK III.třídy	525	X	
Statková	 ÚK	113	X	
Švrčinská	 ÚK	620	X	
U Františka	 ÚK	734	X	
U Hasičů	 MK IV.třídy	195	163	 stará dlažba
U Hřiště	 ÚK	114	X	
U Kravína	 MK IV.třídy	287	X	
U Letiště	 ÚK	764	X	
U Moštěnky	 ÚK	1900	X	
U Stonače	 MK IV.třídy	468	17	 zámk. dlažba
Úzká	 MK IV.třídy	79	X	
V Dolině	 ÚK	215	X	
Vodárenská	 ÚK	1330	X	
Za Branou I.	 MK IV.třídy	224	X	
Za Branou II.	Komunikace ve správě ŘSZK III/4903	460	786	 zámk. dlažba
Za Vodojemem	 ÚK	910	X	
Záhumenní	 ÚK	490	X	
Záhumenní severní	 MK III.třídy	810	X	

Rozhodnuto orgánem obce: Zastupitelstvo obce BŘEST

Datum a číslo jednací: 10/20 2/2018

17-12-2018



OBEC BŘEST


Ob. úst. 352

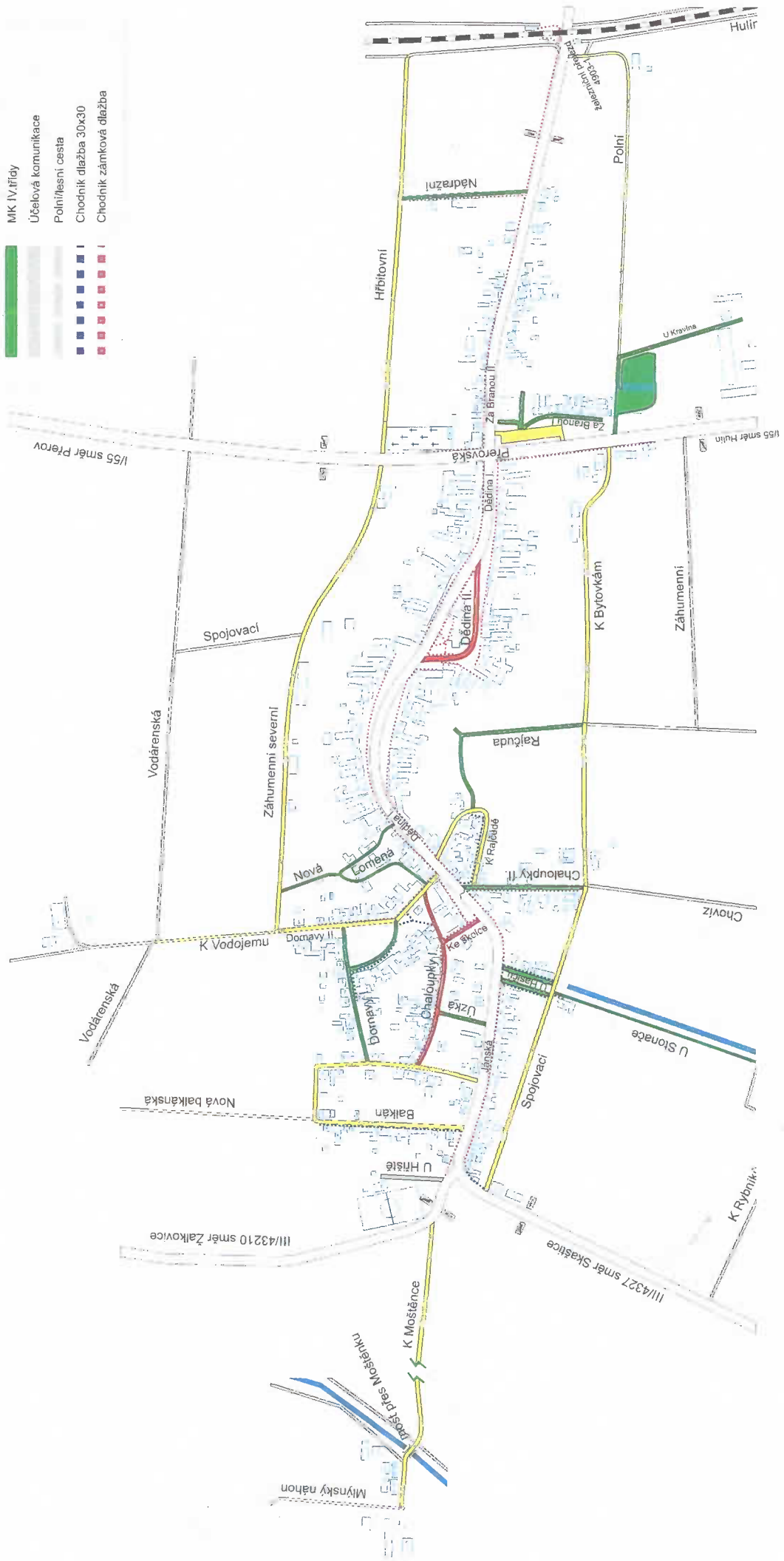
Tel. 573 854 045

PSČ 768 23 • IČO 00287105



# Detail zastavěného území obce

- |   |                               |
|---|-------------------------------|
|  | Dálnice D1 ve správě ŘSD      |
|  | Komunikace ve správě ŘSD/ŘSZK |
|  | MK I. třídy                   |
|  | MK II. třídy                  |
|  | MK III. třídy                 |
|  | MK IV. třídy                  |
|  | Účelová komunikace            |
|  | Polní/lesní cesta             |
|  | Chodník dlažba 30x30          |
|  | Chodník zámětková dlažba      |



# Celková situace (katastr obce)

[Symbol]	Obec
[Symbol]	Okres
[Symbol]	Státní hranice
[Symbol]	Mez. hranice
[Symbol]	Mez. hranice katastru
[Symbol]	Mez. hranice katastru (části)
[Symbol]	Mez. hranice katastru (části) (části)
[Symbol]	Mez. hranice katastru (části) (části)
[Symbol]	Mez. hranice katastru (části) (části)

1. Účel územního plánování: územní plánování obce  
2. Měřítko: 1:5000  
3. Datum vypracování: 2024  
4. Vypracoval: [Název organizace]  
5. Schválil: [Název organizace]  
6. Účel: [Účel mapy]

